



COMUNE DI MARANO DI NAPOLI
Città Metropolitana di Napoli

DELIBERAZIONE DELLA COMMISSIONE STRAORDINARIA
(Nominata con DPR del 18/06/2021 a norma dell'art. 143 d.lgs 267/2000 e prorogata con D.P.R. del 12.10.2022)

Con i poteri:

- Della Giunta Comunale
 Del Consiglio Comunale

Originale

Numero 108 del 27.12.2022

Oggetto: Legge 353/2000 Art.10-O.P.C.M. N.3624/07 –Istituzione del catasto degli incendi boschivi”- Pubblicazione elenchi aree percorse dal fuoco anno 2021.

L'anno 2023 il giorno 27 del mese di dicembre alle ore 14:00 , in videoconferenza, si è riunita la Commissione Straordinaria del Comune di Marano di Napoli, nelle seguenti persone :

		P	A
Gerardina Basilicata	Prefetto/ Presidente In videoconferenza	x	
Giuseppe Garramone	Dirigente Generale Polizia Stato/Componente In videoconferenza	x	
Valentino Antonetti	Dirigente Ministero Interno/Componente In videoconferenza	x	

Partecipa alla seduta il **Segretario Generale dott.ssa Giovanna Imparato**

La Commissione, constatata la legalità della seduta, adotta la Delibera in oggetto indicata.

**PROPOSTA DI DELIBERA DELLA COMMISSIONE STRAORDINARIA
Il Responsabile Settore Urbanistica**

Premesso che:

La Legge 21/11/2000 n. 353, legge-quadro in materia di incendi boschivi, prescrive all'art. 10 quanto segue:

*1. Le zone **boscate ed i pascoli** i cui soprassuoli siano stati percorsi dal fuoco non possono avere una destinazione diversa da quella preesistente all'incendio per almeno **quindici anni**. In tutti gli atti di compravendita di aree e immobili situati nelle predette zone, stipulati entro quindici anni dagli eventi previsti dal presente comma, deve essere espressamente richiamato il vincolo di cui al primo periodo, pena la nullità dell'atto. E' inoltre vietata per **dieci anni**, sui predetti soprassuoli, la realizzazione di edifici nonché di strutture e infrastrutture finalizzate ad insediamenti civili ed attività produttive, fatti salvi i casi in cui per detta realizzazione sia stata già rilasciata, in data precedente l'incendio e sulla base degli strumenti urbanistici vigenti a tale data, la relativa autorizzazione o concessione. Sono vietate per **cinque anni**, sui predetti soprassuoli, le attività di rimboschimento e di ingegneria ambientale sostenute con risorse finanziarie pubbliche, salvo specifica autorizzazione concessa dal Ministro dell'ambiente, per le aree naturali protette statali, o dalla regione competente, negli altri casi, per documentate situazioni di dissesto idrogeologico e nelle situazioni in cui sia urgente un intervento per la tutela di particolari valori ambientali e paesaggistici. Sono altresì vietati per **dieci anni**, limitatamente ai soprassuoli delle zone boscate percorsi dal fuoco, **il pascolo e la caccia**.*

*2. I comuni provvedono, entro novanta giorni dalla data di approvazione del piano regionale di cui al comma 1 dell'articolo 3, a censire, tramite apposito catasto, i soprassuoli già percorsi dal fuoco nell'ultimo quinquennio, avvalendosi anche dei rilievi effettuati dal Corpo forestale dello Stato. Il catasto è aggiornato annualmente. **L'elenco dei predetti soprassuoli deve essere esposto per trenta giorni all'albo pretorio comunale**, per eventuali osservazioni. Decorso tale termine, i comuni valutano le osservazioni presentate ed approvano, **entro i successivi sessanta giorni**, gli elenchi definitivi e le relative perimetrazioni. E' ammessa la revisione degli elenchi con la cancellazione delle prescrizioni relative ai divieti di cui al comma 1 solo dopo che siano trascorsi i periodi rispettivamente indicati, per ciascun divieto, dal medesimo comma 1.*

Che il Comune di Marano di Napoli è dotato di tale catasto istituito con delibera di Giunta Comunale nr. 05 del 21/01/2014 ;

Considerato che con nota prot. 39846 del 23/11/2022 il responsabile del procedimento geom. Giovanni Silvestri ha relazionato l'esito negativo della consultazione dei dati inseriti nella banca dati nazionale del catasto incendi non risultando censite nuove aree percorse dal fuoco per il Comune dei Marano per l'annualità 2021 tramite il Sistema Informativo della Montagna;

Preso atto che occorre procedere per quanto disposto dall'art.10 comma 2 Legge 21/11/2000 n. 353 alla pubblicazione degli elenchi delle aree percorse dal fuoco per l'annualità di che trattasi , benchè con esito negativo;

PROPONE DI DELIBERARE

- 1) Aggiornare il catasto incendi boschivi istituito con delibera nr. 05 del 21/01/2014 per gli incendi boschivi e le aree percorse dal fuoco sul territorio di questo Comune relativo all'annualità 2021
- 2) Approvare l'elenco delle aree individuate come appresso indicate:
NESSUNA
- 3) Disporre la pubblicazione dell'elenco , benchè negativo, all'albo pretorio per le eventuali osservazioni come disposto dalla Legge 21/11/2000 n. 353, legge-quadro in materia di incendi boschivi, all'art. 10 comma 2.

**Il Resp. Urbanistica
Ing. Angelo Martino**

LA COMMISSIONE STRAORDINARIA
Con i poteri della Giunta Comunale

Vista la proposta di deliberazione, predisposta dal Responsabile settore Urbanistica avente ad oggetto “LEGGE 353/2000 ART. 10 - O.P.C.M. n. 3624/07 - ISTITUZIONE DEL CATASTO DEGLI INCENDI BOSCHIVI”- Pubblicazione elenchi aree percorse dal fuoco anno 2021”;

Acquisito i pareri del responsabile del Settore Urbanistica reso ai sensi dell’art. 49 e 147 bis comma 1 del D.Lgs 267/2000 e dell’art. 3 del vigente regolamento sui controlli interni;

Visto il D. Lgs 267 del 18.08.2000

Con voti favorevoli unanimi espressi nelle forme di legge;

DELIBERA

1) Aggiornare il catasto incendi boschivi istituito con delibera nr. 05 del 21/01/2014 per gli incendi boschivi e le aree percorse dal fuoco sul territorio di questo Comune relativo all’annualità 2021.

2) Approvare l’elenco delle aree individuate come appresso indicate:

NESSUNA

3) Disporre la pubblicazione dell’elenco, benché negativo, all’albo pretorio per le eventuali osservazioni come disposto dalla Legge 21/11/2000 n. 353, legge-quadro in materia di incendi boschivi, all’art. 10 comma 2.

Il presente verbale viene così sottoscritto

Città Metropolitana di Napoli

PROPOSTA DI DELIBERAZIONE per la COMMISSIONE STRAORDINARIA
con i poteri del/la
(x) GIUNTA COMUNALE () CONSIGLIO COMUNALE

Proponente:
Settore LAVORI PUBBLICI E MANUTENZIONI

**Oggetto: LEGGE 353/2000 ART. 10 - O.P.C.M. n. 3624/07 - ISTITUZIONE DEL
CATASTO DEGLI INCENDI BOSCHIVI"- Pubblicazione elenchi aree percorse dal fuoco
anno 2021**


Ai sensi dell'art.49 del D.Lgs. 267/00, che testualmente recita:

1. Su ogni proposta di deliberazione sottoposta alla Giunta e al Consiglio che non sia mero atto di indirizzo deve essere richiesto il parere, in ordine alla sola regolarità tecnica, del responsabile del servizio interessato e, qualora comporti riflessi diretti o indiretti sulla situazione economico-finanziaria o sul patrimonio dell'ente, del responsabile di ragioneria in ordine alla regolarità contabile. I pareri sono inseriti nella deliberazione.

2. Nel caso in cui l'ente non abbia i responsabili dei servizi, il parere è espresso dal segretario dell'ente, in relazione alle sue competenze.

3. I soggetti di cui al comma 1 rispondono in via amministrativa e contabile dei pareri espressi.

Sulla proposta di deliberazione i sottoscritti esprimono il parere di cui al seguente prospetto:

<p>IL RESPONSABILE SETTORE URBANISTICA</p> <p>Ing. Angelo Martino</p>	<p>Per quanto concerne la regolarità tecnica esprime parere:</p> <p><input checked="" type="checkbox"/> FAVOREVOLE <input type="checkbox"/> CONTRARIO</p> <p>Data _____</p> <p>Il Responsabile Ing. Angelo Martino</p> 
<p>IL RESPONSABILE SETTORE IV Servizi economico-finanziario Dott. Renato Spedalieri</p>	<p>Per quanto concerne la regolarità contabile esprime parere:</p> <p><input type="checkbox"/> FAVOREVOLE <input type="checkbox"/> CONTRARIO</p> <p>Data _____</p> <p>Il Responsabile Dott. Renato Spedalieri</p> <p>_____</p>



COMUNE DI MARANO DI NAPOLI

AREA TECNICA - Settore URBANISTICA

Via S. Nuvoletta - c.a.p. 80016 - tel. 0815769401 - fax 0815769463 - www.comune.marano.na.it -

A:
Responsabile Settore Urbanistica
Ing. Angelo Martino
Sede

OGGETTO: :LEGGE 353/2000 ART. 10 - O.P.C.M. n. 3624/07 - ISTITUZIONE DEL CATASTO DEGLI INCENDI BOSCHIVI"- Pubblicazione elenchi aree percorse dal fuoco anno 2021.

Premesso che:

La Legge 21/11/2000 n. 353, legge-quadro in materia di incendi boschivi, prescrive all'art. 10 quanto segue:

*1. Le zone **boscate ed i pascoli** i cui soprassuoli siano stati percorsi dal fuoco non possono avere una destinazione diversa da quella preesistente all'incendio per almeno **quindici anni**. In tutti gli atti di compravendita di aree e immobili situati nelle predette zone, stipulati entro quindici anni dagli eventi previsti dal presente comma, deve essere espressamente richiamato il vincolo di cui al primo periodo, pena la nullità dell'atto. E' inoltre vietata per **dieci anni**, sui predetti soprassuoli, la realizzazione di edifici nonché di strutture e infrastrutture finalizzate ad insediamenti civili ed attività produttive, fatti salvi i casi in cui per detta realizzazione sia stata già rilasciata, in data precedente l'incendio e sulla base degli strumenti urbanistici vigenti a tale data, la relativa autorizzazione o concessione. Sono vietate per **cinque anni**, sui predetti soprassuoli, le attività di rimboschimento e di ingegneria ambientale sostenute con risorse finanziarie pubbliche, salvo specifica autorizzazione concessa dal Ministro dell'ambiente, per le aree naturali protette statali, o dalla regione competente, negli altri casi, per documentate situazioni di dissesto idrogeologico e nelle situazioni in cui sia urgente un intervento per la tutela di particolari valori ambientali e paesaggistici. Sono altresì vietati per **dieci anni**, limitatamente ai soprassuoli delle zone boscate percorsi dal fuoco, **il pascolo e la caccia**.*

*2. I comuni provvedono, entro novanta giorni dalla data di approvazione del piano regionale di cui al comma 1 dell'articolo 3, a censire, tramite apposito catasto, i soprassuoli già percorsi dal fuoco nell'ultimo quinquennio, avvalendosi anche dei rilievi effettuati dal Corpo forestale dello Stato. Il catasto è aggiornato annualmente. **L'elenco dei predetti soprassuoli deve essere esposto per trenta giorni all'albo pretorio comunale**, per eventuali osservazioni. Decorso tale termine, i comuni valutano le osservazioni presentate ed approvano, **entro i successivi sessanta giorni**, gli elenchi definitivi e le relative perimetrazioni. E' ammessa la revisione degli elenchi con la cancellazione delle prescrizioni relative ai divieti di cui al comma 1 solo dopo che siano trascorsi i periodi rispettivamente indicati, per ciascun divieto, dal medesimo comma 1.*

Che il Comune di Marano di Napoli nella persona del Suo Dirigente pro tempore arch. Americo Picariello per procedere alla sua istituzione ha nominato lo scrivente Geom. Silvestri Giovanni, in servizio presso il Settore Urbanistica quale Responsabile Unico del procedimento per gli adempimenti di legge **con nota prot. 21 del 04/01/2013;**

Che ad oggi risulta aggiornato l'elenco delle aree percorse dal fuoco con imposizione dei relativi vincoli previsti dalla legge 353/2000 art. 10 - O.P.C.M. n. 3624/07 relativa a quanto censito a tutto il 2020;

Considerato che dalla consultazione del catasto incendi boschivi sul sistema informativo della Montagna si è accertato che per l'anno 2021 non sono stati censiti incendi e che pertanto occorre procedere all'aggiornamento del catasto incendi nel prendere atto che lo stesso risulta essere ad oggi invariato;



Preso atto che occorre procedere per quanto disposto dall'art.10 comma 2 Legge 21/11/2000 n. 353 alla pubblicazione degli elenchi delle aree percorse dal fuoco , benchè negativo, risultando inalterato quanto approvato a tutto l'anno 2020;

Si propone di sottoporre alla Commissione Straordinaria apposito atto deliberativo di approvazione degli elenchi delle aree percorse dal fuoco come risultante dal sistema informatico del Ministero delle politiche agricole Alimentari e Forestali per l'anno 2021 con esito negativo.

Si rammenta che l'approvazione dell'elenco e la relativa pubblicazione per giorni trenta all'albo pretorio comunale è atto propedeutico all'approvazione definitiva degli elenchi .

Marano li 23/11/2022



Il Resp. Del Procedimento
Tecnico Istruttore
Geom. G. Silvestri

- 1) Allegato stampa negativa S.I.M.



Utente: GIOVANNI SILVESTRI

>> Logout

Catasto Incenditi trovi: **Catasto Incendi** > Consultazione delle aree percorse dal fuoco rilevate da CFS/CFR**Consultazione delle aree percorse dal fuoco rilevate da CFS/CFR**

Selezionare il territorio di interesse specificando la annualit  per la quale consultare gli incendi

Regione: CAMPANIA
Provincia: NAPOLI
Comune: MARANO DI NAPOLI
Anno: 2021 v

Ricerca

Per l'anno selezionato non esistono incendi




ISTRUTTORE TECNICO
Geom. G. Silvestri


Il presente verbale viene così sottoscritto

LA COMMISSIONE STRAORDINARIA


dott.ssa Gerardinna BASILICATA

_____ 

dott. Giuseppe GARRAMONE


_____ 

dott. Valentino ANTONETTI

_____ 

IL SEGRETARIO GENERALE

dott.ssa Giovanna IMPARATO



_____ 

PUBBLICAZIONE

IL SOTTOSCRITTO RESPONSABILE ALBO PRETORIO ON LINE ATTESTA CHE

La presente deliberazione viene affissa a questo Albo Pretorio on line, ai sensi della normativa vigente, per quindici giorni consecutivi, a decorrere dal 13/01/2022

Marano di Napoli li

13/01/2022

Il Responsabile Albo Pretorio on line

_____ 



IL SOTTOSCRITTO RESPONSABILE DELL'UFFICIO DI SEGRETERIA GENERALE, VISTI GLI ATTI D'UFFICIO, ATTESTA CHE LA PRESENTE DELIBERAZIONE:

() diviene esecutiva, ai sensi del disposto di cui all'art. 134 – comma 3 – del D.Lgs 267/00, dopo il decimo giorno dalla pubblicazione on line.

() è immediatamente eseguibile, ai sensi del disposto di cui all'art. 134- comma 4- del D.Lgs 267/00.

Marano di Napoli , li

13/01/2022

IL RESPONSABILE

_____ 



CONFORMITA'

Per copia conforme all'originale, agli atti dell'Ufficio di Segreteria Generale

Marano di Napoli , li

IL RESPONSABILE